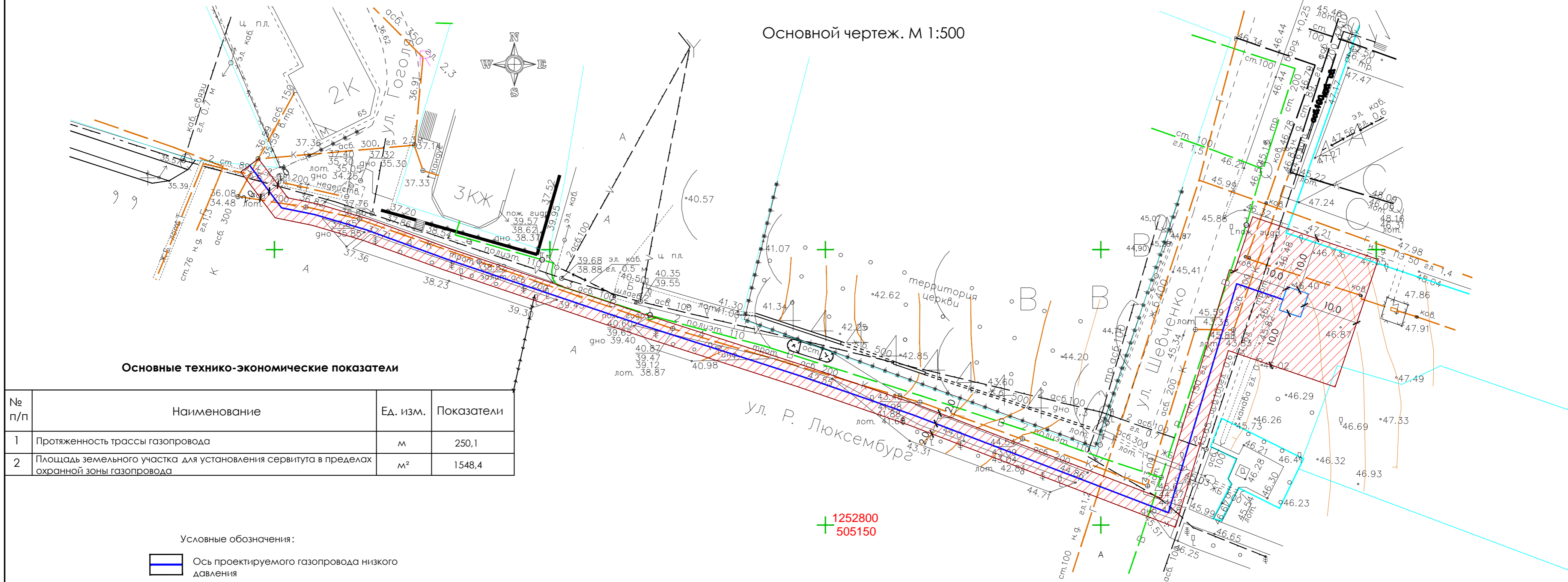



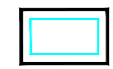



Основной чертеж. М 1:500



Основные технико-экономические показатели

№ п/п	Наименование	Ед. изм.	Показатели
1	Протяженность трассы газопровода	м	250,1
2	Площадь земельного участка для установления сервитута в пределах охранной зоны газопровода	м²	1548,4

Условные обозначения:

-  Ось проектируемого газопровода низкого давления
-  Границы земельных участков, поставленных на кадастровый учет
-  Граница земельного участка для установления сервитута в пределах охранной зоны газопровода
-  Охранная зона газопровода
-  Ограждение ШРП

1252800
505150

Трасса газопровода и месторасположения ШРП согласована: _____ А.В. Баер

28.08.2015 г.

1. Охранная зона газопровода устанавливается вдоль трассы газопровода низкого давления в виде территории, ограниченной условными линиями, проходящими на расстоянии 2-х метров с каждой стороны трубопровода. Охранная зона ШРП устанавливается на расстояние 10м. от его ограждения.

14 - 243					
Проект планировки территории, совмещенный с проектом межевания "Газоснабжение торгового центра по ул. Розы Люксембург, 61 в г. Темрюке"					
Изм.	Кол.уч	Лист	Недок	Подпись	Дата
Рук. гр.	Кочева				11.14.
Разраб	Стрибная				11.14.
Н.контр.	Стромцова				11.14.
Проект планировки территории.				Стадия	Лист
Основной чертеж. М 1:500				ПП	5
МУП МО ТР "АиГ"				Листов	